

УТВЕРЖДАЮ
Руководитель МБОУ Беглицкая СОШ
А.В. Камышов
"18" марта 2020г



АКТ ОБСЛЕДОВАНИЯ № 1
объекта социальной инфраструктуры
К ПАСПОРТУ ДОСТУПНОСТИ ОСИ

1. Общие сведения об объекте

- 1.1. Наименование (вид) объекта МБОУ Беглицкая СОШ
1.2. Адрес объекта 346846 РФ Ростовская область, Неклиновский район, село Беглица, ул. Ленина, 34-а
1.3. Сведения о размещении объекта:
- отдельно стоящее здание 2 этажа, 1050,6 кв. м
- часть здания _____ этажей (или на _____ этаже), _____ кв. м
- наличие прилегающего земельного участка (да, нет), да, 11982 кв. м
1.4. Год постройки здания 1963, последнего капитального ремонта _____
1.5. Дата предстоящих плановых ремонтных работ: текущего _____ 2020г _____ капитального _____
1.6. Название организации (учреждения) (полное юридическое наименование - согласно Уставу, краткое наименование) Муниципальное бюджетное образовательное учреждение Беглицкая средняя общеобразовательная школа
1.7. Юридический адрес организации (учреждения) 346846 Ростовская область, Неклиновский район, село Беглица, ул. Ленина, 34-а

2. Характеристика деятельности организации на объекте

Дополнительная информация

- 2.1. Сфера деятельности образование
2.2. Виды оказываемых услуг образовательные
2.3. Форма оказания услуг: (на объекте, с длительным пребыванием, в т.ч. проживанием, на дому, дистанционно) на объекте
2.4. Категории обслуживаемого населения по возрасту: (дети, взрослые трудоспособного возраста, пожилые; все возрастные категории) дети
2.6. Плановая мощность: посещаемость (количество обслуживаемых в день), вместимость, пропускная способность _____ 200 _____

3. Состояние доступности объекта

- 3.1. Путь следования к объекту пассажирским транспортом (описать маршрут движения с использованием пассажирского транспорта) _____
Таганрог- Беглица,
наличие адаптированного пассажирского транспорта к объекту нет
3.2. Путь к объекту от ближайшей остановки пассажирского транспорта:
3.2.1. Расстояние до объекта от остановки транспорта _____ 50 _____ м
3.2.2. Время движения (пешком) _____ 3 _____ мин.
3.2.3. Наличие выделенного от проезжей части пешеходного пути (да, нет) нет
3.2.4. Перекрестки: ; регулируемые, со звуковой сигнализацией, таймером; нет нерегулируемые

3.2.5. Информация на пути следования к объекту: акустическая, тактильная, визуальная;
визуальная

3.2.6. Перепады высоты на пути: есть, нет (описать _____)

Их обустройство для инвалидов на коляске: да, нет (_____)

3.3. Организация доступности объекта для инвалидов - форма обслуживания <*>

N п/п	Категория инвалидов (вид нарушения)	Вариант организации доступности объекта (формы обслуживания) <*>
1	Все категории инвалидов и МГН в том числе инвалиды:	
2	передвигающиеся на креслах-колясках	ВНД
3	с нарушениями опорно-двигательного аппарата	ДУ
4	с нарушениями зрения	ДУ
5	с нарушениями слуха	ДУ
6	с нарушениями умственного развития	ДУ

<*> Указывается один из вариантов: "А", "Б", "ДУ", "ВНД"

3.4. Состояние доступности основных структурно-функциональных зон

N п/п	Основные структурно-функциональные зоны	Состояние доступности, в том числе для основных категорий инвалидов <*>
1	Территория, прилегающая к зданию (участок)	ДП-В
2	Вход (входы) в здание	ДП-В
3	Путь (пути) движения внутри здания (в т.ч. пути эвакуации)	ДП-И (О,С,Г,У)
4	Зона целевого назначения здания (целевого посещения объекта)	ВНД
5	Санитарно-гигиенические помещения	ДП-И (О,С,Г,У)
6	Система информации и связи (на всех зонах)	ДУ
7	Пути движения к объекту (от остановки транспорта)	ДП-В

<*> Указывается: ДП-В - доступно полностью всем; ДП-И (К, О, С, Г, У) - доступно полностью избирательно (указать категории инвалидов); ДЧ-В - доступно частично всем; ДЧ-И (К, О, С, Г, У) - доступно частично избирательно (указать категории инвалидов); ДУ - доступно условно, ВНД - временно недоступно.

3.5. ИТОГОВОЕ ЗАКЛЮЧЕНИЕ о состоянии доступности ОСИ: ДП-И (О.С.Г.У)

4. Управленческое решение

4.1. Рекомендации по адаптации основных структурных элементов объекта

N п/п	Основные структурно-функциональные зоны объекта	Рекомендации по адаптации объекта (вид работы) <*>
1	Территория, прилегающая к зданию (участок)	Ремонт капитальный
2	Вход (входы) в здание	Не нуждается
3	Путь (пути) движения внутри здания (в т.ч.	Ремонт текущий ,

	пути эвакуации)	индивидуальное решение ТСП
4	Зона целевого назначения здания (целевого посещения объекта)	Не нуждается
5	Санитарно-гигиенические помещения	индивидуальное решение ТСП
6	Система информации на объекте (на всех зонах)	индивидуальное решение ТСП
7	Пути движения к объекту (от остановки транспорта)	Ремонт, текущий
8	Все зоны и участки	

<*> Указывается один из вариантов (видов работ): не нуждается; ремонт (текущий, капитальный); индивидуальное решение с ТСП; технические решения невозможны - организация альтернативной формы обслуживания.

4.2. Период проведения работ _____ 2020 гг. _____
в рамках исполнения _____ договор № 32 _____
(указывается наименование документа: программы, плана)

4.3. Ожидаемый результат (по состоянию доступности) после выполнения работ по адаптации установка пандуса и поручней при входе в здание
Оценка результата исполнения программы, плана (по состоянию доступности) ____

4.4. Для принятия решения требуется, не требуется (нужное подчеркнуть):

4.4.1. Согласование на Комиссии _____
(наименование Комиссии по координации деятельности в сфере обеспечения доступной среды жизнедеятельности для инвалидов и других МГН)

4.4.2. Согласование работ с надзорными органами (в сфере проектирования и строительства, архитектуры, охраны памятников, другое - указать)

4.4.3. Техническая экспертиза, разработка проектно-сметной документации

4.4.4. Согласование с вышестоящей организацией (собственником объекта)

4.4.5. Согласование с общественными организациями инвалидов _____

4.4.6. Другое _____

Имеется заключение уполномоченной организации о состоянии доступности объекта (наименование документа и выдавшей его организации, дата), прилагается

4.7. Информация может быть размещена (обновлена) на Карте доступности субъекта Российской Федерации

Сайт МБОУ Беглицкая СОШ <http://mbou-beglscool.ucoz.ru>

(наименование сайта, портала)

5. Особые отметки

ПРИЛОЖЕНИЯ:


Результаты обследования:


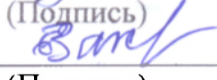
- | | |
|--------------------------------------|---------------------|
| 1. Территории, прилегающей к объекту | на _____ 1 _____ л. |
| 2. Входа (входов) в здание | на _____ 1 _____ л. |
| 3. Путей движения в здании | на _____ 1 _____ л. |
| 4. Зоны целевого назначения объекта | на _____ 1 _____ л. |

5. Санитарно-гигиенических помещений на 1 л.
6. Системы информации (и связи) на объекте на 1 л.


Результаты фотофиксации на объекте МБОУ Беглицкая СОШ на 2 л.
Позтажные планы, паспорт БТИ МБОУ Беглицкой СОШ на 16 л.

Другое (в том числе дополнительная информация о путях движения к объекту)



Руководитель
рабочей группы завхоз школы Растрепина Е.А. 
(Должность, Ф.И.О.) (Подпись)

Члены рабочей группы:
преподаватель-организатор ОБЖ Новиков А.В. 
(Должность, Ф.И.О.) (Подпись)
педагог-психолог Захаренко Е.И. 
(Должность, Ф.И.О.) (Подпись)

В том числе:

представители общественных
организаций инвалидов
председатель НРО РОО ВОИ Тихоненко В.П. 
(Должность, Ф.И.О.) (Подпись)

(Должность, Ф.И.О.) (Подпись)

представители организации,
расположенной на объекте
председатель профсоюза школы Морозова Е.В. 
(Должность, Ф.И.О.) (Подпись)
Учитель информатики Шляхтина А.В. 
(Должность, Ф.И.О.) (Подпись)

Управленческое решение согласовано "18" 05. 2020г. (протокол N 1)
Комиссией (название) МРОУ Беглицкая СОШ